

Comité technique DataGrandEst

Compte-rendu de la réunion du 1^{er} octobre 2024

Version du 07/10/2024



1 VERSIONS

VERSION	DATE	OBSERVATION
0.1	07/10/2024	Version initiale rédigée par Bruno IRATCHET (AMO) sur la base de ses notes et celles de Mr Éric TSCHUDY
0.2	10/10/2024	Version relue et amendée par le Secrétariat technique DataGrandEst
1.0	21/10/2024	Version transmise aux membres du Comité technique pour validation

2 MODALITÉS D'ORGANISATION

Date : 01/10/2024

Horaires : 10h00 à 12h, Teams

Ordre du jour :

- **Intro/accueil – 5 min.**
- **Tour de table – 10 min.**
- **Présentation des actions en cours et programmées – 45 min**
 - Bilan du premier semestre 2024
 - Orientations stratégiques de l'Etat-Région
 - Rappel des actions et des animations du 2^{ème} semestre 2024
 - Programmation du premier semestre 2025 (contenu)
- **Échange et discussion sur les programmes d'action 2025 (planification) – 55 min.**
- **Conclusion – 5 min.**

3 PARTICIPANTS

NOM / PRENOM	ORGANISME	COLLEGE
DIKBAS Eyyub	Saint-Louis Agglomération	Agglomérations
ZINGRAFF Emilie	CA Sarreguemines Confluences	Agglomérations
BANASZAK Olivier	Euro Métropole de Strasbourg	Agglomérations
PRIMAULT Emilie	Grand Reims	Agglomérations
THEVENIN Valérie	Troyes Champagne Métropole	Agglomérations
ANASTASIU Bianca	Atmo Grand Est	Atmo Grand Est
SIGNORET Jonathan	Atmo Grand Est	Atmo Grand Est
VITOUX Hervé	CD Meurthe et Moselle	Départements
SOUCHET Jean-Marie	CD des Vosges	Départements
RING Marie-Laure	CD de la Marne	Départements
SANCHEZ Damien	DDT 67	DDT
REMY Stéphane	DDT 08	DDT
ZIMMERMANN Eve	Syndicat Mixte pour le SCoT de la Région de Strasbourg	SCOT et PETR
PARENT Cédric	Multipôle Nancy Sud Lorraine	SCOT et PETR
LIMBACH Guillaume	PETR Bruche Mossig	SCOT et PETR
GROSSHANS Yannick	DRAAF Grand Est	Services régionaux de l'Etat
DAUBREE Sylvain	Rectorat de Strasbourg	Services régionaux de l'Etat
BLIN Gérard	IGN Grand Est	IGN
GILET Laurent	IGN Grand Est	IGN
WEIBEL Laurent	SGARE	Services régionaux de l'Etat et DataGrandEst
TSCHUDY Éric	DREAL Grand Est	DataGrandEst
MATHONNET François	DREAL Grand Est	DataGrandEst
SCHOTT Marie-Christine	Région Grand Est	DataGrandEst
RYCKELYNCK Guillaume	Région Grand Est	DataGrandEst
RODRIGUEZ Jean-Pierre	Région Grand Est	DataGrandEst
IRATCHET Bruno	REALIA (AMO)	Accompagnement animations
Absents /excusés		
		Agences d'urbanisme
		Communautés de communes
		SDIS
Gabriel HIRLEMANN	PNR Vosges du Nord	PNR

4 COMPTE RENDU

Après l'introduction de la réunion et le rappel de l'ordre du jour par Marie-Christine SCHOTT (DataGrandEst - Région), un rapide tour de table permet à chacun(e) de se présenter (diapo 4).

Du côté de l'équipe DataGrandEst, on note le départ, en septembre 2024, de Marie-Ségolène SERTORIUS (Région). Son remplacement est en cours d'arbitrage.


4.1 Actions en cours et programmées (2024)

4.1.1 Les webinaires

Date	Nature	1 ^{er} semestre 2024	Inscrits	Participants
11 janvier	Webinaire 14	Les dessous des projets gagnants du concours de datavisualisation	108	78
1 ^{er} février	Webinaire 15	Les capteurs et données en temps réel	167	105
7 mars	Webinaire 16	Bases statistiques : nouvelles interfaces et nouveaux formats	223	144
18 avril	Webinaire 17	IA et data dans les territoires : de quoi parle-t-on ?	431	263
6 juin	Webinaire 18	La forêt dans tous ses états !	178	122
4 juillet	Webinaire 19	Nouveau portail DataGrandEst et synergie avec les nationaux	131	96
5 sept.	Webinaire 20	Connaitre les données du sol et du sous-sol	147	117

Guillaume RYCKELYNCK souligne que le succès du webinaire d'avril s'explique notamment par le sujet (« IA »), les intervenants (Jacques PRIOL – Civiteo et Clément CAMBON - Région Grand Est) et la communication qui a été largement ouverte en interne à la Région Grand Est, cette dernière engageant une démarche spécifique d'animation sur le sujet.


4.1.2 Zoom sur des actions phares (1^{er} semestre 2024)



La journée sur les données des énergies renouvelables (EnR)


- Le jeudi 30 mai 2024 à Bezannes, avec 60 participants
- Matinée consacrée à la présentation de différents portails de données, régionaux ou nationaux. Après-midi, témoignages pour questionner les modalités d'usage de ces données au service des politiques publiques et de recueillir les besoins et les améliorations attendues
- <https://www.datagrandest.fr/portail/fr/ressources/donnees-energies-renouvelables-enr>

ée d'animation DataGra



Avancement sur l'occupation du sol GE2

- 3 réunions du Groupe projet ont eu lieu depuis le début de l'année
- Nouveau millésime 2021 – 2022 des données disponibles !
- Les 3 millésimes (2010, 2019 et 2022) ont été mis en adéquation avec la nomenclature de la loi Climat et Résilience de novembre 2023 (LCR) et les objectifs du ZAN
- Portail d'exploration des données a été entièrement revu pour permettre la consultation de l'occupation du sol, de l'artificialisation ZAN et des ENAF
- Portraits de territoire ont été actualisés
- Guide utilisateur enrichi et journée thématique dédiée le 15 octobre à Strasbourg




Avancement du projet pour le nouveau portail

Les 4 lots du marché sont :


- Plateforme data
- Hébergement de l'infrastructure
- Module communautaire (+ variante avec chatbot)
- Appui à la mise en œuvre de DataGrandEst

Le site éditorial sera développé via un marché préexistant au niveau de la Région Grand Est. L'authentification se fera également via le SSO de la Région. Notification à venir en novembre 2024, démarrage des travaux en décembre 2024 ou janvier 2025



Mise en œuvre du service d'appui juridique

- Le GT Juridique a participé à la journée thématique sur le **juridique du 28 mars 2024 (Nancy)** qui a permis de définir le périmètre du service
- Une ressource avec des guides, des fiches pratiques a été réalisé, ainsi qu'un clausier, en ligne depuis avril 2024
- Le formulaire pour la saisine est ouvert auprès des membres du GT depuis septembre (recette)
- Votre référent DGE peut effectuer une demande.



Supports de communication et « kit ambassadeur »

Nous disposons, à votre disposition :

- D'un « flyer » général DataGrandEst
- D'un dépliant pour promouvoir le Groupe projet « Aménagements cyclables » (en cours)
- D'un dépliant pour promouvoir l'ouverture des données (en cours)
- D'un poster de présentation de DataGrandEst
- D'un poster de présentation du projet Occupation du sol Grand Est

En cours : un support de présentation général de DataGrandEst qui constitue la première brique d'un « kit ambassadeur » pour faciliter la promotion de la démarche par les acteurs du territoire

Le rythme des animations et des projets est resté soutenu.

4.1.3 Orientations stratégiques de l'Etat-Région



4.1.4 Échanges sur les 3 sujets présentés

L'IGN évoque la « [Feuille de route de la planification écologique Grand Est](#) » issue de la COP régionale Grand Est Région Verte qui a été présentée lors de la réunion du 27/09/2024 à Strasbourg en présence de Mme la Ministre de la Transition Écologique. Gérard BLIN indique que DataGrandEst est bien ciblé dans la démarche Grand Est Région Verte (GEREVE) concernant les données. L'IGN estime que c'est une bonne chose que DataGrandEst soit enfin associé.

Ève ZIMMERMANN (SM – SCOTERS) a demandé à son réseau que divers profils (spécialistes de la data, dont géomaticiens) soient représentés au sein du collège des SCOT et PETR. Le collège remercie DataGrandEst pour le nouveau millésime de l'occupation du sol. Toutefois, l'appropriation de l'outil et des données est parfois complexe par les communes. Il serait nécessaire de stabiliser les millésimes.

Marie Christine SCHOTT invite les participants de la réunion et tous les acteurs du territoire à participer à la journée du 15 octobre qui permettra de poser toutes les questions. À noter que ce 3^{ème} millésime prend en compte la nomenclature nationale (ZAN).

Olivier BANASZAK (EMS) pose la question du lien entre la plateforme régionale et [OD4GROWTH](#). Guillaume RYCKELYNCK rappelle le contexte de OD4GROWTH, sur lequel s'appuie notamment les travaux du Groupe projet sur l'ouverture des données. Des projets de DataGrandEst et des territoires ont été valorisés par DataGrandEst auprès de OD4GROWTH.

Olivier BANASZAK indique que le collège des agglomérations a du mal à se réunir car les acteurs sont pris par le quotidien. Toutefois, le Grand Reims adresse un satisfecit pour la journée des EnR. En revanche, selon lui, il n'y a pas assez de participants dans le groupe projet pour l'OCS et celui pour le PCRS n'est pas assez actif.

Guillaume RYCKELYNCK indique que la dernière réunion du GP PCRS de juin 2024 a rencontré un grand succès (30 participants) et que la période estivale explique sans doute en partie le manque d'activité. La prochaine réunion est prévue le 17/10. Si besoin, notamment pour une demande de financement, il est possible de contacter Jean-Pierre RODRIGUEZ (animateur du groupe de travail).

Enfin, la Communauté d'agglomération du Val de Fensch s'interroge sur les évolutions à venir de la plateforme régionale et notamment le moissonnage automatique.

Il est indiqué que le nouveau portail vise notamment, d'une part à simplifier le parcours utilisateur et d'autre part à enrichir le champ fonctionnel au regard des nouveaux besoins. Le moissonnage automatique (via des flux DCAT ou CSW) est déjà possible ainsi que le lien direct avec data.gouv.fr. Cette possibilité sera conservée. Un échange complémentaire sur ce sujet peut être organisé avec les adhérents DataGrandEst si nécessaire.

François MATHONNET (DREAL) souligne les efforts faits par le collège des Agglos pour se structurer, et suggère d'avoir idéalement, un binôme pour l'animation de chaque collège.

4.1.5 Rappel des actions et des animations du 2ème semestre 2024

Éric TSCHUDY (DREAL) commente les deux diapos suivantes :


Les webinaires (fin 2024)

Webinaires programmés :

- 5 sept. 2024 : « Connaissance des sols et sous-sols »
- ~~3 oct. 2024 : reporté à novembre~~
- 7 nov. 2024 : « Données satellite et IA » 
- 5 déc. 2024 : **Rencontres Régionales de la Donnée** (pas de webinaire)

- 9 jan. 2025 : présentation des projets des lauréats du concours de datavisualisation
- 6 fév. 2025 : présentation du service d'appui juridique de DataGrandEst + Retex

Festival International de Géographie (avec DDT et CD 88)



=> Stand DataGrandEst en partenariat Etat, Région, CD 88 et DDT 88

=> 2 mini-conférences:

- Vendredi 4 oct. à 17h30 : "Qui l'eût crues ? A la recherche des indices après une inondation" - DDT 88
- Samedi 5 oct. à 12h00 : "Quelle urbanisation dans les Vosges ? Explorons l'évolution de votre territoire" - Région Grand Est

Concernant la journée thématique sur l'OCS (ci-dessous), Marie Christine SCHOTT indique qu'il y a déjà 140 inscrits ce jour (avec quelques élus et des entreprises) et que cet évènement est uniquement en présentiel pour favoriser le réseautage.

Journée thématique OCS

Accueil / Agenda

Le 15 Octobre 2024 - 09:30

Journée d'animation
DataGrandEst : Les données
d'occupation du sol (OCS)

LES RENCONTRES
DATAGRANDEST

Les données d'occupation du sol en
Grand Est

Le référentiel régional OCS Grand Est au service des territoires

Mardi 15 octobre 2024 | De 9h30 à 16h30
Siège du Conseil Régional | 1 Place Adrien Zeller | 67000 Strasbourg

Depuis juin 2024, **les données du 3ème millésime de l'OCS Grand Est ainsi qu'une nouvelle palette d'outils et de services sont disponibles** sur DataGrandEst.

Cette rencontre permettra de **répondre aux questions essentielles** telle que : en quoi consistent ces données ? Comment ont-elles été produites et qualifiées ? Qui peut s'en servir ? De quelle manière et pour quoi faire ? Avec quels outils ? En particulier, comment les utiliser pour répondre à des enjeux réglementaires nationaux tels que le ZAN dans le cadre de la Loi Climat et Résilience et aux objectifs régionaux du SRADDET ?

Ce sera aussi l'occasion de **présenter des cas d'usages, retours d'expériences, démonstrations interactives...**

Cette journée est à destination des élus, chefs de service, techniciens, chargés de mission, data scientists, géomaticiens ou simplement curieux...

<https://www.datagrandest.fr/portail/fr/agenda/journee-danimation-datagrandest-donnees-doccupation-du-sol-ocs>

Eric TSCHUDY rappelle que la journée départementale de l'Aube est reportée au 4 février 2025, mais celle de la Meuse est bien prévue le 12 novembre.

Journée départementale de la Meuse



À travers différents retours d'expériences, démonstrations, discussions... venez découvrir le potentiel des données déjà disponibles et participer à la communauté des acteurs « data » pour enrichir votre palette d'outils, vos savoir-faire au service de votre territoire et de ses habitants.

Programme est en cours de finalisation :

- Des interventions thématiques : PCRS, Adresse, Transition écologique (ZAER), Santé, RGPD, Tourisme, Mobilité
- Une intervention sur l'IA par la société « Making Tomorrow »

Stéphane REMY (DDT08) s'interroge sur le peu d'adhérents à DataGrandEst dans les Ardennes et donc la difficulté à organiser une journée départementale.

François MATHONNET indique que l'organisation d'une journée permet justement aux acteurs du territoire de se rencontrer et d'apprendre à se connaître. Il cite l'exemple de la préparation de la journée de l'Aube, qui réunit maintenant plusieurs acteurs et promet une journée riche.

Inscriptions en cours

Concernant le concours de visualisation, Jean-Pierre RODRIGUEZ précise qu'il y a déjà 20 inscriptions alors que la communication est très récente (24/09/2024).

La remise des prix est prévue le 05/12/2024 lors des prochaines rencontres régionales de la data :



RDV à Bliida (Metz) le 5 décembre sur le thème :

« Les données au service de la territorialisation de la transition écologique ».

Cette journée sera aussi l'occasion de remettre les prix du concours de datavisualisation 2024 sur les données d'énergies renouvelables.

Concernant le **nouveau portail DataGrandEst**, le premier semestre 2024 a été consacré à la première phase de la procédure de marché avec négociation (analyse des candidatures).

À ce stade, le DCE a été transmis aux candidats retenus pour la deuxième phase de la procédure. La date limite de remise des offres était le 23/09/2024 à 12h00. Les auditions sont programmées mi-octobre 2024.

La notification devrait intervenir en novembre 2024 et le démarrage des travaux en janvier 2025.

Le travail sur le site éditorial (CMS Wordpress) va débuter en parallèle dès le mois d'octobre 2024.

Les adhérents DataGrandEst seront sollicités pour faire des retours et valider les propositions d'organisation du site et de parcours utilisateur.

Guillaume RYCKELYNCK précise que la future plateforme sera orientée data, et non plus « seulement » open data et/ou données géographiques.

Un travail d'évolution d'une logique de « Groupe de travail » vers une logique de « Groupe projet » est en cours. Des feuilles de routes sont en préparation pour chaque thème. L'objectif est de renforcer l'appropriation et l'engagement des acteurs, ainsi que la dynamique du réseau, en mettant en avant les réalisations concrètes. Cela permettra aussi de mieux intégrer les actions opérationnelles dans la vision stratégique de la démarche partenariale.

Étant donnée les ressources disponibles et l'implication des acteurs sur les différents sujets, certains groupes ont eu une actualité plus riche que d'autres, à savoir :

Occupation du sol	Mise en ligne de la v2 de la plateforme de visualisation et d'exploration des données de l'OCS Grand Est en septembre. Un dépliant est également en cours de conception et sera soumise au groupe de travail prochainement. Le groupe de travail se réunira à minima au second semestre 2024 en attendant le retour d'Isabelle DIDIERJEAN en congés de maternité. Les travaux d'exploration des données sur le volet prairie se poursuivent avec A2S. Journée thématique sur l'OCS Grand Est le 15/10/2024 à Strasbourg.
Gouvernance	Travaux en cours sur l'évolution de la gouvernance notamment construction de scénarios pour le Comité technique.
Service d'appui juridique	Mise en œuvre du service d'appui juridique en cours, en lien avec Parme Avocats : test saisine avec le groupe de travail en cours.
Ouverture des données budgétaires	Plaquette sur l'ouverture des données finalisée. À valoriser lors du FIG et de la journée de la Meuse. Nouvelle feuille de route à définir pour 2025. Décision lors de la dernière réunion d'arrêter ce GT pour lancer un nouveau Groupe projet orienté acculturation à l'(open)data.
Valorise ta data	Activité centrée sur le Concours de datavisualisation 2024. Nouvelle feuille de route à définir pour 2025 (travaux en cours). La page du groupe projet a été revue et complétée.
Standardise tes données d'aménagement cyclables	Une nouvelle feuille de route a été définie pour 2024/2025. Une plaquette sur la promotion du groupe de travail et les enjeux de standardisation des données en cours de conception.
Accède facilement aux données sociaux démo économiques	Stratégie à redéfinir (réflexion en cours au niveau du Secrétariat technique).
PCRS	Après le succès de la réunion du 14 juin (2024), avec plus de 30 participants, la feuille de route 2024-2025 sera partagée en octobre avec les membres du groupe de travail : <ul style="list-style-type: none"> • Suivi des projets PCRS : alimenter la plateforme nationale avec les projets du Grand Est, • Accompagner les zones blanches : identifier les zones blanches et les acteurs potentiels (SDE, CD, EPCI, villes) ; associer Enedis pour stimuler les projets à venir, • Financement : partager des retours d'expérience des acteurs qui bénéficient des aides FEDER (apports, limites, état d'avancement des projets, etc.), • Veille réglementaire : partager les actus de l'ANCT, l'AFIGéo et du CNIG.
BD TOPO IGN	À relancer côté IGN.

Marie Christine SCHOTT souhaite que la collaboration avec l'IGN se développe et l'invite à mieux collaborer avec l'équipe de DataGrandEst pour valoriser les actions qu'il mène sur le territoire. L'IGN travaille par exemple avec les SDIS. Des compte-rendu et actualités pourraient être publiés sur le portail régional. L'arrivée récente de Laurent GILET devrait permettre de renforcer cette collaboration.

ATMO Grand Est propose de faire suivre le concours de dataviz par un appel à idées pour prolonger le travail sur la thématique au sein du GT « valorise ta data ».

4.1.6 Programmation du 1^{er} semestre 2025

4.1.6.1 Les webinaires

Déjà programmé :

- 9 jan. 2025 : présentation des projets des lauréats du concours de datavisualisation
- 6 fév. 2025 : présentation du service d'appui juridique + Retex

Idées évoquées lors des précédents comités :

- OCS
- Stratégie France Nation Verte / Grand Est Région Verte : mobiliser les données pour faciliter la transition écologique
- Mettre en place un observatoire (cf. ateliers des journée départementales 88 et 54)
- PCRS
- PPR

- Sujet thématique : « Des données et des usages pour ... » => santé, forêt, LIDAR, eau, etc.

Les membres du Comité technique souhaitent également que les sujets suivants puissent faire l'objet d'un webinaire :

- Objectif ZAN,
- Le Référentiel National des Bâtiments (RNB, ID Bâti)
- L'archivage des données,
- L'identification des dispositifs de financement,
- Les outils SIG open source ; possibilités de co-financer des projets open source,
- La responsabilité des communes avec les adresses certifiées. [AMO/REALIA : c'est une question qui pourrait faire l'objet d'une question auprès du cabinet Alerion Avocats, dans le cadre d'une saisine : <https://www.datagrandest.fr/portail/fr/form/demande-dappui-juridique>

4.1.6.2 Les journées thématiques

Idées évoquées lors des précédents comités :

- LIDAR (Validé)
- Forêt (lien avec Assises de la forêt - déc. 2023 + Forum bois/construction - avril 2024 + Observatoire national de la forêt + Observatoire régional de la forêt) ; approfondir les sujets du webinaire de juin 2024 ?
- Les risques (incendies, inondations, coulées de boue, etc.)
- En 2024, données de l'enseignement. Existant : API, catalogue, réseau des géomaticiens de l'éducation nationale (à réactiver aux GDD 2023 ?). Présenter EduGéo (IGN).
- Santé : mis à jour. Lien avec e-Santé en cours de déploiement (avec ARS), avec l'INSEE, l'ORS : ce que font les CD.

Les membres du Comité technique proposent également les sujets suivants :

- L'IGN propose une journée sur les usages des données Lidar, si possible avec les acteurs de l'eau. Cela semble possible en mai 2025 (deuxième quinzaine). L'Euro Métropole de Strasbourg indique un marché à venir avec une densité de 100 points/m2. Marie Christine SCHOTT suggère une même journée sur le thème du lidar et des jumeaux numériques (cf. GéoVendée). La DDT67 fait remarquer qu'avec les données Lidar se pose la question du stockage des données. La journée pourrait être « quels usages des données Lidar ? ».
- Damien SANCHEZ (DDT67) souhaiterait une journée sur le thème des mobilités et déplacements, ainsi que l'habitat et l'aménagement. Il serait également judicieux d'approfondir certains sujets des webinaires. Il suggère également que les sujets abordés en journée thématique soient prolongés pour les inscrire dans la durée.
- Olivier BANASZAK (EMS) suggère que le thème du co-développement et du co-financement de solutions SIG open source pourrait intéresser les acteurs. Guillaume RYCKELYNCK propose de retenir cette idée pour fin 2025, car il sera possible de faire le lien avec le nouveau portail DGE. Pour Jonathan SIGNORET, il faut prendre en compte les compétences (RH) et les coûts induits.
- Le comité s'accorde sur l'importance de ne pas rendre les journées thématiques trop "techniques", et d'avoir des titres orientés sur les usages.

Suggestion de projet issus des discussions :

- Préalablement à la réunion, le PNR des Vosges du Nord a posé la question du cadastre solaire. Beaucoup de collectivités ont besoin de ce type d'outil. Il serait intéressant selon eux de réfléchir à une production mutualisée avec une méthode partagée sur l'ensemble du territoire. Les financements FEDER pourraient être mobilisés.

4.1.6.3 Les journées départementales

Planning prévisionnel à compléter :

- 4 fév. 2025 : journée départementale de l'Aube (report de la journée du 27/06/2024 pour raisons électorales)
- Juin 2025 : à définir
- Nov. 2025 : à définir

Le Comité technique constate que des journées ont déjà été organisées ou sont en cours de préparation dans le 51, 88, 54, 55 et le 10. À ce jour, aucun autre Département n'est candidat pour organiser une journée.

La DDT 08 serait partante, sous réserve que d'autres acteurs locaux s'impliquent. La DDT 67 est également intéressée, sous la forme d'une journée avec la CeA, plutôt que 2 journées 67 et 68.

La DDT67 regrette l'absence d'annuaire permettant d'identifier les techniciens data des différentes structures. DataGrandEst reconnaît que c'est un enjeu fort qui sera traité dans la nouvelle plateforme. Il est proposé dans un premier temps de diffuser par email une liste des adhérents et de leurs référents techniques sous forme de tableur, une diffusion publique n'étant pas possible en raison du RGPD.

4.2 Proposition d'un programme d'actions pour 2025

L'équipe DataGrandEst va échanger avec le secrétariat technique pour organiser et planifier les propositions faites ce jour par le comité technique.

Vous trouverez en annexe une esquisse d'une programmation possible pour 2025 produite à l'issue de la réunion.

4.3 Prochaines échéances

La prochaine réunion du **Comité technique DataGrandEst** est prévue **le jeudi 27 février 2025**, si possible à Reims, en présentiel sur l'ensemble de la journée (10h00 / 16h30).

La prochaine réunion du **Comité de pilotage** est envisagée **mardi 25 ou jeudi 27 mars 2025 à 10h ou 14h30** (visio Teams).

Annexe : ébauche de programme d'animation DataGrandEst pour 2025

Date	Nature	Sujets	Lieux
9 janvier	Webinaire	Les lauréats du concours de dataviz 2024	Visio
4 février	Journée Départementale	Journée départementale de la donnée de l'Aube	UTT (Troyes)
6 février	Webinaire	Présentation du service d'appui juridique DataGrandEst	Visio
Février	Cotec	Bilan 2024, actualisation du programme 2025, sujets pour le COFIL	Reims ?
6 mars	Webinaire	Le Référentiel National des Bâtiments	Visio
Mars	Copil	Bilan et programmation, évolutions du Cotec	Teams
3 avril	Webinaire	Les dispositifs d'aides pour financer les projets des collectivités	Visio
Jeudis 1er et 8 mai sont fériés	Webinaire	ANNULE	Visio
Mai (2 ^{ème} quinzaine)	Journée thématique	Des données Lidar pour quoi faire ?	?
5 juin	Webinaire	Objectif ZAN !	Visio
Juin	Journée départementale	A définir	Présentiel Lieu à définir
3 juillet	Webinaire	PCRS, où en sommes-nous en Grand-Est avant les échéances de 2026 ?	Visio
4 septembre	Webinaire	Présentation de quelques projets SIG basés sur des solutions SIG open source dans les collectivités	Visio
2 octobre	Webinaire	Sujet à définir	Visio
Octobre	FIG 2025	Stand et mini-conférences	Saint-Dié
Octobre	Journée thématique	Enjeux, atouts et limites des solutions SIG open source dans les collectivités	Présentiel Lieu à définir
6 novembre	Webinaire	Sujet à définir	Visio
Novembre	Journée départementale	A définir	Présentiel Lieu à définir
Décembre	RRD 2025	Rencontres Régionales de la Donnée	Présentiel Lieu à définir

La mise en œuvre du programme 2025 sera tributaire des ressources disponibles au niveau de la démarche DataGrandEst et de l'engagement des adhérents dans sa réalisation.